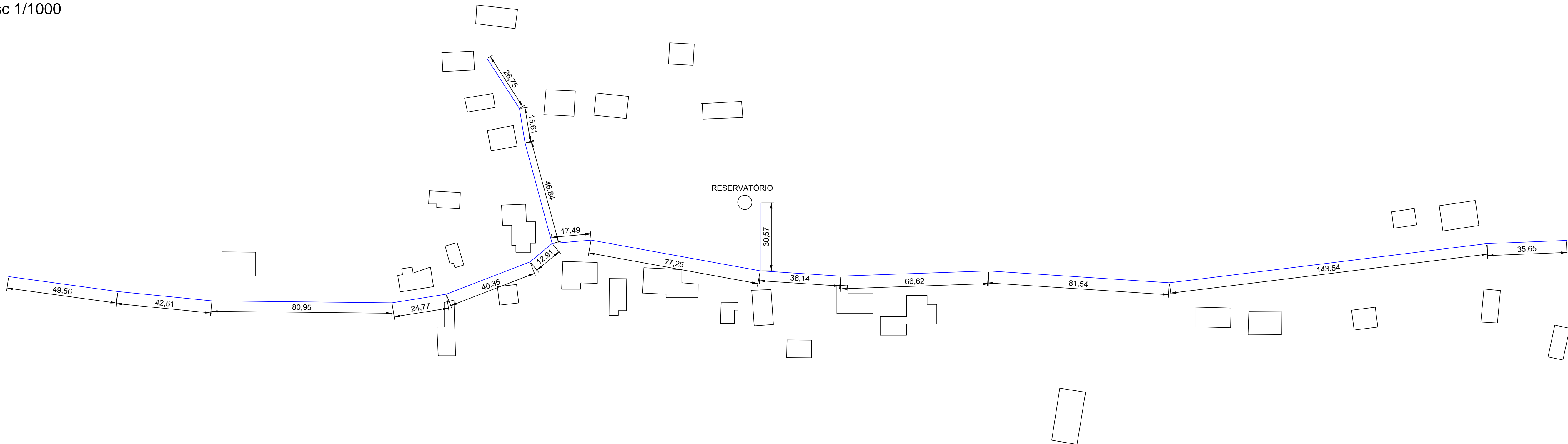


Planta baixa - REDE DE ABASTECIMENTO
Esc 1/1000





Planta baixa - REDE DE ABASTECIMENTO
Esc 1/1500




Coordenada Geográfica da Caixa D'água:
Latitude: 23°46'23.57"S
Longitude: 48° 4'5.62"O

LEGENDA	
DESCRIÇÃO	QTD
TUBO DE PVC - 50MM	829,05
RESIDENCIAS	31 UNID

LEGENDA II	
	RESIDÊNCIAS
	TUBULAÇÃO PVC 50 MM

PAULO RICARDO DA SILVA
Prefeito Municipal

Responsável Técnico
FELIPE MARQUES DA SILVA
Engº Civil - CREA 5062487303



Prefeitura Municipal de São Miguel Arcanjo
SECRETARIA MUNICIPAL DE OBRAS

ASSUNTO
PROJETO BÁSICO DE REDE DE ABASTECIMENTO DE ÁGUA

LOCAL
BAIRRO FAXINAL DOS ALMEIDAS, SÃO MIGUEL ARCANJO-SP

DATA
19/07/2020

REVISÃO
00

FOLHA
01

ESCALA
Indicadas