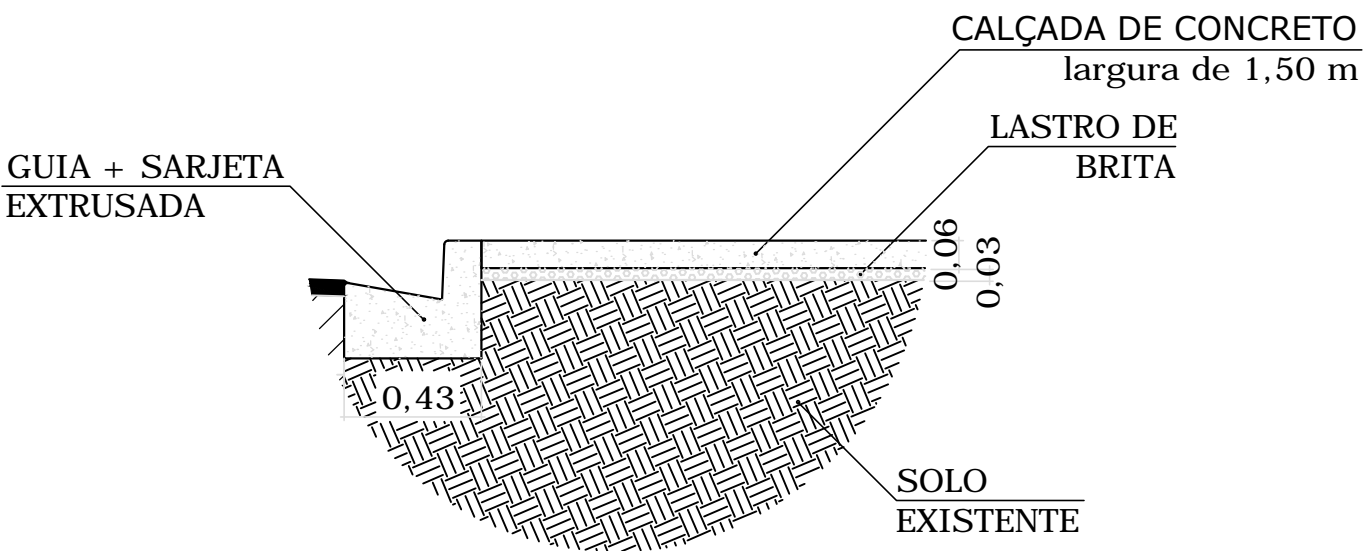


Localização
Esc: indicada

LEGENDA

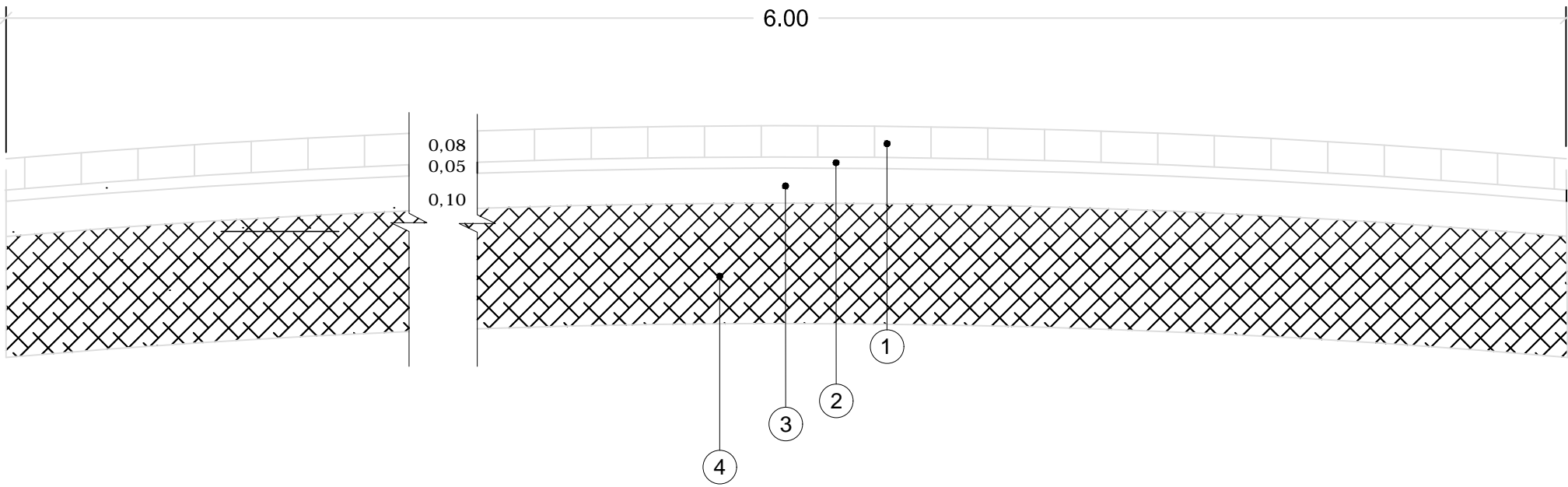
ESTACAS	COMPRIMENTO TOTAL (m)	LARGURA DO PAVIMENTO (m)	ÁREA A SER PAVIMENTADA (m²)	COMPRIMENTO DE GUIAS/SARJETAS (m)	COMPRIMENTO DE DRENAGEM COM MEIO TUBO DE CONCRETO DE 600MM	ÁREA DE CALÇADA (LARG:1,50) (m²)
00 ATÉ 02+8,81	48,81	6,00	292,86	48,81	48,81	73,22

Detalhe da Calçada

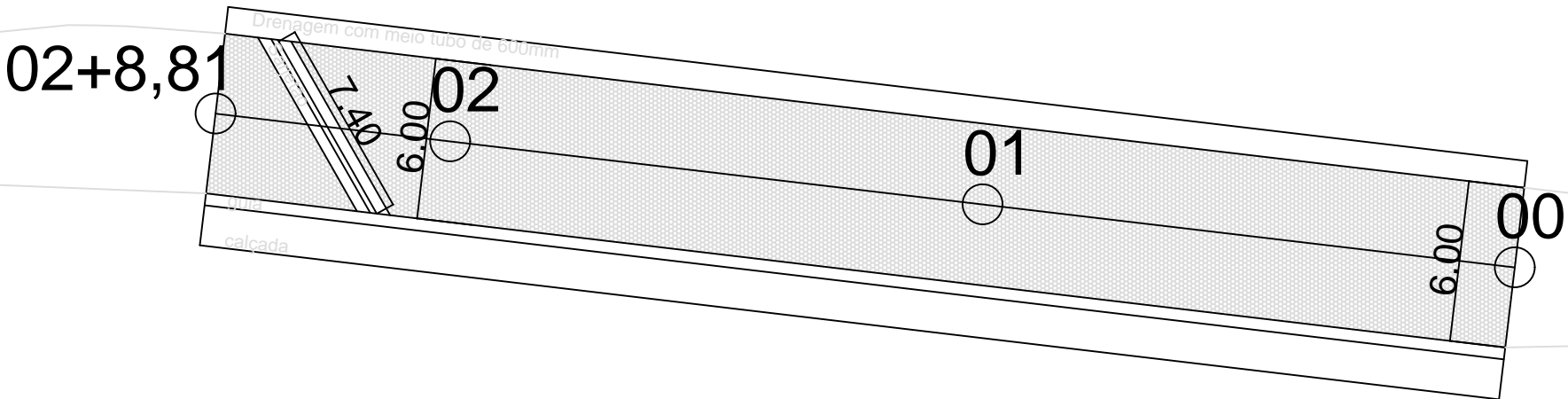


INDICAÇÕES		ESPESSURA (m)
1	CAMADA DE ROLAMENTO (Pavimentação em Lajotas de Concreto)	0,08
2	Base de Areia Média	0,05
3	Base de Brita Graduada	0,10
4	SUB-LEITO	-*-*-

Perfil Transversal



Planta baixa área total
Esc 1/250



Estrada Municipal SMA 028-P

PAULO RICARDO DA SILVA
Prefeito Municipal

Responsável Técnico
FELIPE MARQUES DA SILVA
Engº Civil - CREA 5062467303



Prefeitura Municipal de São Miguel Arcanjo
SECRETARIA MUNICIPAL DE OBRAS E SERVIÇOS

			REVISÃO	00
ASSUNTO	PAVIMENTAÇÃO EM LAJOTAS DE CONCRETO PROJETO BÁSICO DE PAVIMENTAÇÃO - PLANTA BAIXA E PERFIL			FOLHA
LOCAL	Estrada Municipal SMA 028-P , bairro Lavrinha, São Miguel Arcanjo-SP			01
DATA	22-04-2020	ESCALA	Indicadas	